FICHA RESUMEN DE PUNTOS DE INTERES GEOLOGICO Nº 1

DENOMINACION: SECCIÓN DEL TERCIARIO CONTINENTAL DEL RÍO MUNDO

SITUACION

PROVINCIA	MUNICIPIO	PARAJE
ALBACETE	LAS MINAS	RÍO MUNDO

H. 1/200.000		H 1/50.000		COORDENADAS		
ELCHE	72	CALASPARRA	890	424390	617200	

CONTENIDO

Excelente corte donde se puede reconocer la serie basal del neógeno continental de la cuenca de Camarillas–Las Minas en este sector y las facies asociadas

TIPOS DE INTERES

POR SU CONTENIDO

	Bajo	Medio	Alto		Bajo	Medio	Alto
ESTRATIGRAFICO		X		MINERO		X	
PALEONTOLOGICO				MINERALOGICO			
TECTONICO				GEOMORFOLOGICO		X	
HIDROGEOLOGICO				GEOFISICO			
PETROLOGICO				GEOQUIMICO			
GEOTECNICO				MUSEOS Y COLEC.			
SEDIMENTOLOGICO			X	.....			

POR SU UTILIZACION

	Bajo	Medio	Alto		Bajo	Medio	Alto
TURISTICO	X			DIDACTICO			X
CIENTIFICO			X	ECONOMICO	X		

POR SU INFLUENCIA

LOCAL		REGIONAL	X	NACIONAL		INTERNACIONAL	

COMENTARIOS

1. CROQUIS DE SITUACION

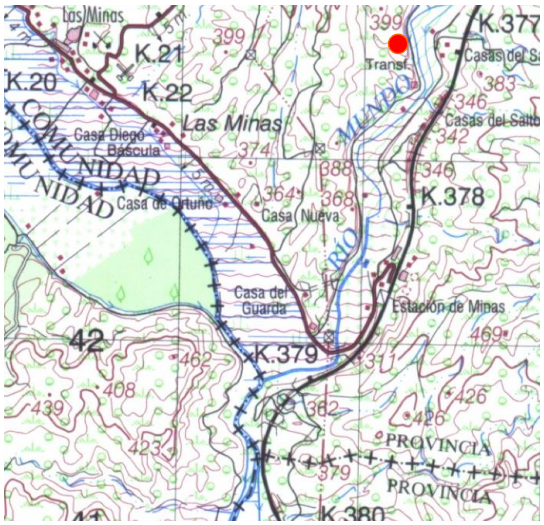

2. DESCRIPCION DE SU ACCESIBILIDAD

Buena. Desde la localidad de Las Minas, por la carretera que va a la estación de ferrocarril, para luego continuar a traves de una pista que atraviesa un tunel y sube por la margen derecha del río hasta el limite septentrional de la Hoja.

3. RESEÑA BIBLIOGRAFICA

ELÍZAGA, E. (1990). “Análisis de las facies y petrología de los depósitos lacustres de edad Neógeno superior. Albacete, España”. Tesis, Univ. Compl. Madrid, 216 pp.

ELÍZAGA, E. y CALVO, J.P. (1988). “Evolución sedimentaria de las cuencas lacustres neógenas de la Zona Prebética (Albacete, España). Relación, posición y efectos del vulcanismo durante la evolución”. Bol. Geol. Min., 99: 837-846.

4. AUTOR DE DE LA PROPUESTA DEL PUNTO

F. López Olmedo
A. Diaz de Neira

5. OBSERVACIONES

FICHA RESUMEN DE PUNTOS DE INTERES GEOLOGICO Nº 2

DENOMINACION: SECCIÓN DEL CRETÁCICO DE LA SIERRA DEL PUERTO

SITUACION

PROVINCIA	MUNICIPIO	PARAJE
MURCIA	CALASPARRA	PISTA DEL PUERTO

H. 1/200.000		H 1/50.000		COORDENADAS		
ELCHE	72	CALASPARRA	890	423760	615300	

CONTENIDO

Corte del Cretácico superior donde se puede identificar la trilogía dolomítica característica del Prebético Externo. La serie comienza con las arenas de las F. Utrillas y continua hasta las calizas del Senoniense

TIPOS DE INTERES

POR SU CONTENIDO

	Bajo	Medio	Alto		Bajo	Medio	Alto
ESTRATIGRAFICO			X	MINERO			
PALEONTOLOGICO				MINERALOGICO			
TECTONICO		X		GEOMORFOLOGICO		X	
HIDROGEOLOGICO				GEOFISICO			
PETROLOGICO				GEOQUIMICO			
GEOTECNICO				MUSEOS Y COLEC.			
SEDIMENTOLOGICO		X		.....			

POR SU UTILIZACION

	Bajo	Medio	Alto		Bajo	Medio	Alto
TURISTICO	X			DIDACTICO			X
CIENTIFICO		X		ECONOMICO			

POR SU INFLUENCIA

LOCAL		REGIONAL	X	NACIONAL		INTERNACIONAL	

COMENTARIOS

1. CROQUIS DE SITUACION

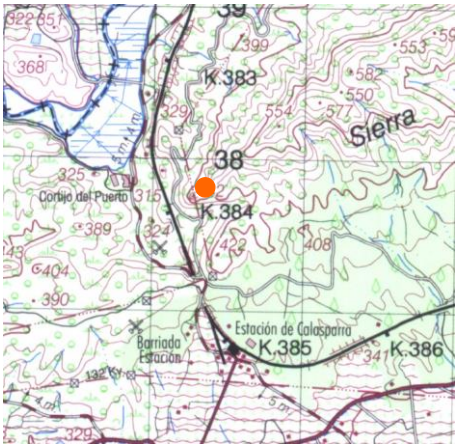

2. DESCRIPCION DE SU ACCESIBILIDAD

Buena. Desde la estación de Calasparra hacia el valle del Segura por la carretera asfaltada. En el collado tomar una pista que sale hacia la sierra del Puerto desde donde se observa el corte.

3. RESEÑA BIBLIOGRAFICA

IGME (JEREZ, L.; JEREZ, F. y GARCÍA MONZÓN, G.) (1972). Mapa geológico de España a E. 1: 50.000, 2ª serie, 1ª edición, Calasparra (890).

JEREZ, L. (1973): “Geología de la zona Prebética en la transversal de Elche de la Sierra y sectores adyacentes (provs. de Albacete y Murcia)”. Tesis, Univ. de Granada, 750 pp.

4. AUTOR DE DE LA PROPUESTA DEL PUNTO

F. López Olmedo
A. Diaz de Neira

5. OBSERVACIONES

FICHA RESUMEN DE PUNTOS DE INTERES GEOLOGICO Nº 3

DENOMINACION: SECCIÓN DEL JURASICO DE LA RAMBLA DEL CANALON

SITUACION

PROVINCIA	MUNICIPIO	PARAJE
MURCIA	CALASPARRA	CORTIJO CANALON

H. 1/200.000		H 1/50.000		COORDENADAS		
ELCHE	72	CALASPARRA	890	4241200	620500	

CONTENIDO

Corte del Jurásico superior donde se puede identificar desde la ritmita del Kimmeridgiense hasta la serie marina del Portlandiense-Berriasiense. La serie comienza en el contacto con los materiales triásicos

TIPOS DE INTERES

POR SU CONTENIDO

	Bajo	Medio	Alto		Bajo	Medio	Alto
ESTRATIGRAFICO			X	MINERO			
PALEONTOLOGICO		X		MINERALOGICO			
TECTONICO		X		GEOMORFOLOGICO		X	
HIDROGEOLOGICO				GEOFISICO			
PETROLOGICO				GEOQUIMICO			
GEOTECNICO				MUSEOS Y COLEC.			
SEDIMENTOLOGICO		X		.....			

POR SU UTILIZACION

	Bajo	Medio	Alto		Bajo	Medio	Alto
TURISTICO	X			DIDACTICO			X
CIENTIFICO		X		ECONOMICO			

POR SU INFLUENCIA

LOCAL		REGIONAL	X	NACIONAL		INTERNACIONAL	

COMENTARIOS

1. CROQUIS DE SITUACION

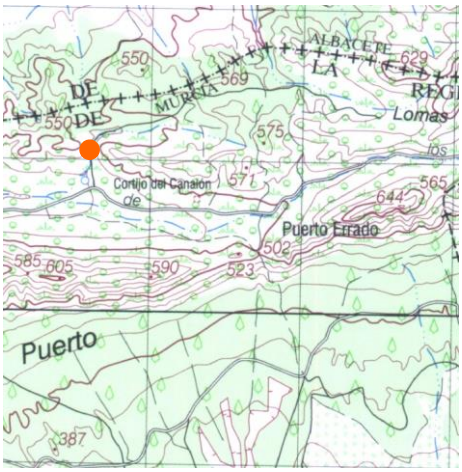

2. DESCRIPCION DE SU ACCESIBILIDAD

Buena. Se accede por la pista de la sierra del Puerto por el espaldar de la misma hasta la casi cabecera de la rambla del Canalón. Junto a un depósito sale una pista donde se observa el corte

3. RESEÑA BIBLIOGRAFICA

IGME (JEREZ, L.; JEREZ, F. y GARCÍA MONZÓN, G.) (1972). Mapa geológico de España a E. 1: 50.000, 2ª serie, 1ª edición, Calasparra (890).

JEREZ, L. (1973): “Geología de la zona Prebética en la transversal de Elche de la Sierra y sectores adyacentes (provs. de Albacete y Murcia)”. Tesis, Univ. de Granada, 750 pp.

4. AUTOR DE DE LA PROPUESTA DEL PUNTO

F. López Olmedo
A. Diaz de Neira

5. OBSERVACIONES

FICHA RESUMEN DE PUNTOS DE INTERES GEOLOGICO Nº 4

DENOMINACION: SECCIÓN DEL EOCENO DEL MOJÓN BLANCO

SITUACION

PROVINCIA	MUNICIPIO	PARAJE
MURCIA	CALASPARRA	MOJON BLANCO

H. 1/200.000		H 1/50.000		COORDENADAS		
ELCHE	72	CALASPARRA	890	4228200	623000	

CONTENIDO

Corte del Eoceno de interes bioestratigráfico, donde se reconoce el Eoceno inferior-medio en base al contenido en foraminíferos planctónicos

TIPOS DE INTERES

POR SU CONTENIDO

	Bajo	Medio	Alto		Bajo	Medio	Alto
ESTRATIGRAFICO			X	MINERO			
PALEONTOLOGICO		X		MINERALOGICO			
TECTONICO				GEOMORFOLOGICO			
HIDROGEOLOGICO				GEOFISICO			
PETROLOGICO				GEOQUIMICO			
GEOTECNICO				MUSEOS Y COLEC.			
SEDIMENTOLOGICO		X		.....			

POR SU UTILIZACION

	Bajo	Medio	Alto		Bajo	Medio	Alto
TURISTICO	X			DIDACTICO		X	
CIENTIFICO		X		ECONOMICO			

POR SU INFLUENCIA

LOCAL		REGIONAL	X	NACIONAL		INTERNACIONAL	

COMENTARIOS

1. CROQUIS DE SITUACION

2. DESCRIPCION DE SU ACCESIBILIDAD

Por pista desde el final de una carretera asfaltada que saliendo de la carretera c-330 pasa por la casa de los Talones. Desde la granja que se localiza al final de la carretera sale una pista hacia el noreste que en tres kilómetros lleva al corte.

3. RESEÑA BIBLIOGRAFICA

GONZALVO, C.; MANCHEÑO, M.A.; MOLINA, E.; RODRÍGUEZ-ESTRELLA, T. y ROMERO, G. (2001). “El límite Ypresiense/Luteciense en la región de Murcia (Cordillera Bética, España). Geogaceta, 29: 65-68.

IGME (JEREZ, L.; JEREZ, F. y GARCÍA MONZÓN, G.) (1972). Mapa geológico de España a E. 1: 50.000, 2ª serie, 1ª edición, Calasparra (890).

4. AUTOR DE DE LA PROPUESTA DEL PUNTO

F. López Olmedo
A. Diaz de Neira

5. OBSERVACIONES

FICHA RESUMEN DE PUNTOS DE INTERES GEOLOGICO Nº 5

DENOMINACION: CURSO MEDIO DEL RÍO SEGURA.

SITUACION

PROVINCIA	MUNICIPIO	PARAJE
MURCIA	CALASPARRA	PUENTE DEL RÍO

H. 1/200.000		H 1/50.000		COORDENADAS	
ELCHE	72	CALASPARRA	890	4235500	613100

CONTENIDO

Se trata de observar el curso del río Segura y los depósitos fluviales asociados, principalmente las terrazas y la llanura de inundación

TIPOS DE INTERES

POR SU CONTENIDO

	Bajo	Medio	Alto		Bajo	Medio	Alto
ESTRATIGRAFICO				MINERO			
PALEONTOLOGICO				MINERALOGICO			
TECTONICO				GEOMORFOLOGICO	X		
HIDROGEOLOGICO				GEOFISICO			
PETROLOGICO				GEOQUIMICO			
GEOTECNICO				MUSEOS Y COLEC.			
SEDIMENTOLOGICO		X		.....			

POR SU UTILIZACION

	Bajo	Medio	Alto		Bajo	Medio	Alto
TURISTICO		X		DIDACTICO			X
CIENTIFICO		X		ECONOMICO			

POR SU INFLUENCIA

LOCAL		REGIONAL	X	NACIONAL		INTERNACIONAL	

COMENTARIOS

Este punto aunque se situa en el mirador que hay en la carretera de la Virgen de la Esperanza, cerca del santuarío, en realidad esta referido a cualquier zona del curso del río Segura dentro de la Hoja

1. CROQUIS DE SITUACION

2. DESCRIPCION DE SU ACCESIBILIDAD

Por la carretera que desde cerca de Calasparra lleva a la ermita de la Virgen de la Esperanza. Un buen punto de observación del valle se tiene desde el mirador que se sitúa un kilómetro antes de llegar al santuarío.

3. RESEÑA BIBLIOGRAFICA

IGME (JEREZ, L.; JEREZ, F. y GARCÍA MONZÓN, G.) (1972). Mapa geológico de España a E. 1: 50.000, 2ª serie, 1ª edición, Calasparra (890).

JEREZ, L. (1973): “Geología de la zona Prebética en la transversal de Elche de la Sierra y sectores adyacentes (provs. de Albacete y Murcia)”. Tesis, Univ. de Granada, 750 pp.

4. AUTOR DE DE LA PROPUESTA DEL PUNTO

F. López Olmedo
A. Diaz de Neira

5. OBSERVACIONES

FICHA RESUMEN DE PUNTOS DE INTERES GEOLOGICO Nº 6

DENOMINACION: CAÑON DE LOS ALMADENES.

SITUACION

PROVINCIA	MUNICIPIO	PARAJE
MURCIA	CIEZA	LOS ALMADENES

H. 1/200.000		H 1/50.000		COORDENADAS		
ELCHE	72	CALASPARRA	890	4233800	624200	

CONTENIDO

Impresionante encajmiento del río Segura sobre los materiales dolomíticos del Cretácico superior del Prebético Externo

TIPOS DE INTERES

POR SU CONTENIDO

	Bajo	Medio	Alto		Bajo	Medio	Alto
ESTRATIGRAFICO		X		MINERO			
PALEONTOLOGICO				MINERALOGICO			
TECTONICO				GEOMORFOLOGICO	X		
HIDROGEOLOGICO				GEOFISICO			
PETROLOGICO				GEOQUIMICO			
GEOTECNICO				MUSEOS Y COLEC.			
SEDIMENTOLOGICO				.....			

POR SU UTILIZACION

	Bajo	Medio	Alto		Bajo	Medio	Alto
TURISTICO			x	DIDACTICO			X
CIENTIFICO		X		ECONOMICO			

POR SU INFLUENCIA

LOCAL		REGIONAL	X	NACIONAL		INTERNACIONAL	

COMENTARIOS

1. CROQUIS DE SITUACION

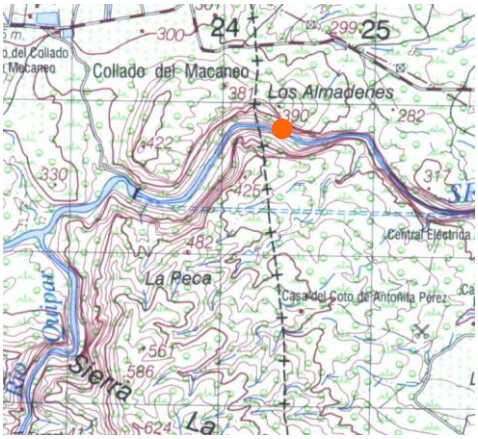

2. DESCRIPCION DE SU ACCESIBILIDAD

Se trata de una zona de dificl acceso llegando al paraje por carretera desde Cieza por Perdiguera.

3. RESEÑA BIBLIOGRAFICA

IGME (JEREZ, L.; JEREZ, F. y GARCÍA MONZÓN, G.) (1972). Mapa geológico de España a E. 1: 50.000, 2ª serie, 1ª edición, Calasparra (890).

JEREZ, L. (1973): “Geología de la zona Prebética en la transversal de Elche de la Sierra y sectores adyacentes (provs. de Albacete y Murcia)”. Tesis, Univ. de Granada, 750 pp.

4. AUTOR DE DE LA PROPUESTA DEL PUNTO

F. López Olmedo
A. Diaz de Neira

5. OBSERVACIONES

FICHA RESUMEN DE PUNTOS DE INTERES GEOLOGICO Nº 7

DENOMINACION: SISTEMA DE GLACIS DE LA CUENCA DE CALASPARRA.

SITUACION

PROVINCIA	MUNICIPIO	PARAJE
MURCIA	CALASPARRA	LLANO DE LOS BRAZOS

H. 1/200.000		H 1/50.000		COORDENADAS		
ELCHE	72	CALASPARRA	890	4233800	618000	

CONTENIDO

Desarrollo de glacis-coluvión a lo largo del todo el frente meridional de la Sierra del Puerto. Se observan los materiales detríticos que constituyen estas formas y los procesos de encostramiento carbonatados.

TIPOS DE INTERES

POR SU CONTENIDO

	Bajo	Medio	Alto		Bajo	Medio	Alto
ESTRATIGRAFICO		X		MINERO			
PALEONTOLOGICO				MINERALOGICO			
TECTONICO				GEOMORFOLOGICO	X		
HIDROGEOLOGICO				GEOFISICO			
PETROLOGICO		x		GEOQUIMICO			
GEOTECNICO				MUSEOS Y COLEC.			
SEDIMENTOLOGICO		x		.....			

POR SU UTILIZACION

	Bajo	Medio	Alto		Bajo	Medio	Alto
TURISTICO	X			DIDACTICO			X
CIENTIFICO		X		ECONOMICO			

POR SU INFLUENCIA

LOCAL		REGIONAL	X	NACIONAL		INTERNACIONAL	

COMENTARIOS

Los depósitos se pueden reconocer en diversos puntos a lo largo del frente de la sierra del Puerto

1. CROQUIS DE SITUACION

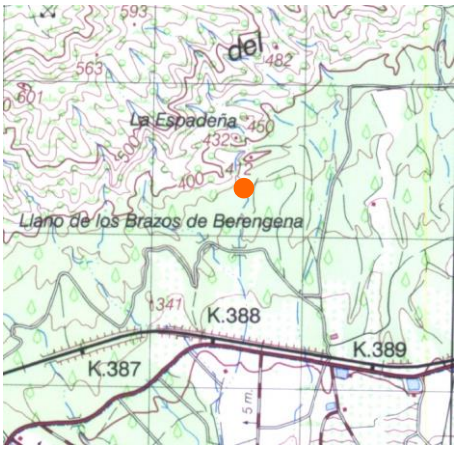

2. DESCRIPCION DE SU ACCESIBILIDAD

Se accede a traves de diferentes pistas bien conservadas que cruzan la zona, tanto desde la estación de Calasparra como desde la antigua o nueva carretera nacional Venta del Olivo-Calasparra

3. RESEÑA BIBLIOGRAFICA

IGME (JEREZ, L.; JEREZ, F. y GARCÍA MONZÓN, G.) (1972). Mapa geológico de España a E. 1: 50.000, 2ª serie, 1ª edición, Calasparra (890).

JEREZ, L. (1973): “Geología de la zona Prebética en la transversal de Elche de la Sierra y sectores adyacentes (provs. de Albacete y Murcia)”. Tesis, Univ. de Granada, 750 pp.

4. AUTOR DE DE LA PROPUESTA DEL PUNTO

F. López Olmedo
A. Diaz de Neira

5. OBSERVACIONES

FICHA RESUMEN DE PUNTOS DE INTERES GEOLOGICO Nº 8

DENOMINACION: CUEVA DEL PUERTO

SITUACION

PROVINCIA	MUNICIPIO	PARAJE
MURCIA	CALASPARRA	SIERRA DEL PUERTO

H. 1/200.000		H 1/50.000		COORDENADAS	
ELCHE	72	CALASPARRA	890	4233960	619500

CONTENIDO

Cueva de origén cárstico desarrollada sobre los materiales carbonatados del Cretácico superior que conforman este sector de la sierra del Puerto

TIPOS DE INTERES

POR SU CONTENIDO

	Bajo	Medio	Alto		Bajo	Medio	Alto
ESTRATIGRAFICO		X		MINERO			
PALEONTOLOGICO				MINERALOGICO			
TECTONICO				GEOMORFOLOGICO	X		
HIDROGEOLOGICO				GEOFISICO			
PETROLOGICO		x		GEOQUIMICO			
GEOTECNICO				MUSEOS Y COLEC.			
SEDIMENTOLOGICO				.....			

POR SU UTILIZACION

	Bajo	Medio	Alto		Bajo	Medio	Alto
TURISTICO			x	DIDACTICO			X
CIENTIFICO		X		ECONOMICO			

POR SU INFLUENCIA

LOCAL		REGIONAL	X	NACIONAL		INTERNACIONAL	

COMENTARIOS

1. CROQUIS DE SITUACION

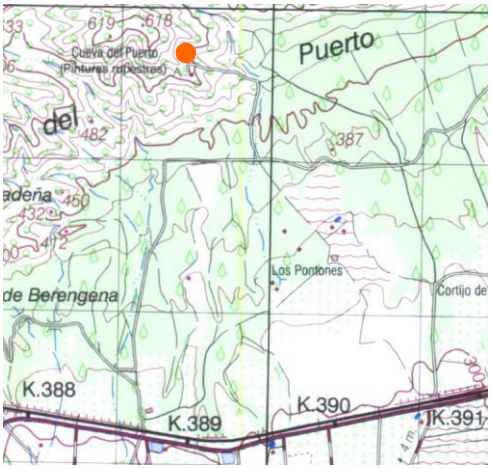

2. DESCRIPCION DE SU ACCESIBILIDAD

Accesos muy buenos, por carretera asfaltada y perfectamente señalizado el paraje desde la carretera Venta del Olivo-Calasparra. PK 26-27

3. RESEÑA BIBLIOGRAFICA

IGME (JEREZ, L.; JEREZ, F. y GARCÍA MONZÓN, G.) (1972). Mapa geológico de España a E. 1: 50.000, 2ª serie, 1ª edición, Calasparra (890).

JEREZ, L. (1973): “Geología de la zona Prebética en la transversal de Elche de la Sierra y sectores adyacentes (provs. de Albacete y Murcia)”. Tesis, Univ. de Granada, 750 pp.

4. AUTOR DE DE LA PROPUESTA DEL PUNTO

F. López Olmedo
A. Diaz de Neira

5. OBSERVACIONES

FICHA RESUMEN DE PUNTOS DE INTERES GEOLOGICO Nº 9

DENOMINACION: FALLA DE SOCOVOS O DEL TENDIDO ELÉCTRICO

SITUACION

PROVINCIA	MUNICIPIO	PARAJE
MURCIA	MORATALLA	COBATILLAS

H. 1/200.000		H 1/50.000		COORDENADAS		
ELCHE	72	CALASPARRA	890	4235500	604500	

CONTENIDO

Importante accidente de desgarre dextro asociado a la zona de transferencia del arco de Cazorla-Alcaraz, poniendo en contacto materiales del Prebético Externo con los del Prebético Interno.

TIPOS DE INTERES

POR SU CONTENIDO

	Bajo	Medio	Alto		Bajo	Medio	Alto
ESTRATIGRAFICO		X		MINERO			
PALEONTOLOGICO				MINERALOGICO			
TECTONICO	X			GEOMORFOLOGICO		X	
HIDROGEOLOGICO				GEOFISICO			
PETROLOGICO				GEOQUIMICO			
GEOTECNICO				MUSEOS Y COLEC.			
SEDIMENTOLOGICO				.....			

POR SU UTILIZACION

	Bajo	Medio	Alto		Bajo	Medio	Alto
TURISTICO	X			DIDACTICO			X
CIENTIFICO			X	ECONOMICO			

POR SU INFLUENCIA

LOCAL		REGIONAL	X	NACIONAL		INTERNACIONAL	

COMENTARIOS

1. CROQUIS DE SITUACION

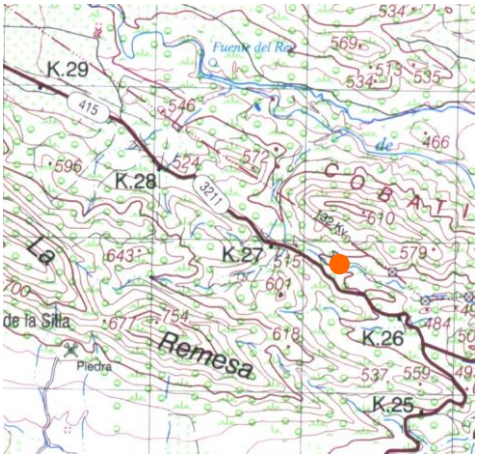

2. DESCRIPCION DE SU ACCESIBILIDAD

Accesos buenos, por la carretera a Socovos y Ferez

3. RESEÑA BIBLIOGRAFICA

IGME (JEREZ, L.; JEREZ, F. y GARCÍA MONZÓN, G.) (1972). Mapa geológico de España a E. 1: 50.000, 2ª serie, 1ª edición, Calasparra (890).

JEREZ, L. (1973): “Geología de la zona Prebética en la transversal de Elche de la Sierra y sectores adyacentes (provs. de Albacete y Murcia)”. Tesis, Univ. de Granada, 750 pp.

4. AUTOR DE DE LA PROPUESTA DEL PUNTO

F. López Olmedo
A. Diaz de Neira

5. OBSERVACIONES

FICHA RESUMEN DE PUNTOS DE INTERES GEOLOGICO Nº 10

DENOMINACION: VULCANISMO DE LAS MINAS

SITUACION

PROVINCIA	MUNICIPIO	PARAJE
MURCIA	MORATALLA	CERRO DE SALMERÓN

H. 1/200.000		H 1/50.000		COORDENADAS	
ELCHE	72	CALASPARRA	890	424370	613700

CONTENIDO

Vulcanismo neógeno de carácter lamproítico afectando a depósitos continentales del Turoliense

TIPOS DE INTERES

POR SU CONTENIDO

	Bajo	Medio	Alto		Bajo	Medio	Alto
ESTRATIGRAFICO		X		MINERO			
PALEONTOLOGICO				MINERALOGICO			
TECTONICO				GEOMORFOLOGICO		X	
HIDROGEOLOGICO				GEOFISICO			
PETROLOGICO			X	GEOQUIMICO			
GEOTECNICO				MUSEOS Y COLEC.			
SEDIMENTOLOGICO	x			.....			

POR SU UTILIZACION

	Bajo	Medio	Alto		Bajo	Medio	Alto
TURISTICO	X			DIDACTICO			X
CIENTIFICO			X	ECONOMICO			

POR SU INFLUENCIA

LOCAL		REGIONAL	X	NACIONAL		INTERNACIONAL	

COMENTARIOS

1. CROQUIS DE SITUACION

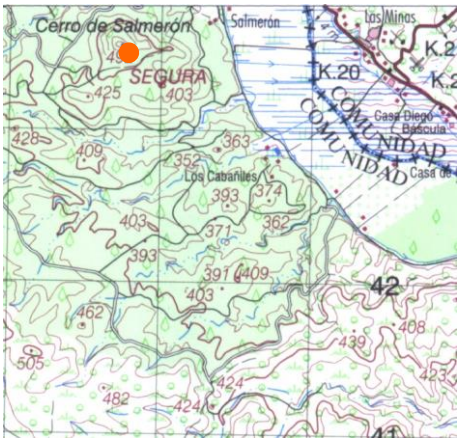

2. DESCRIPCION DE SU ACCESIBILIDAD

Accesos buenos por carretera bien desde Calasparra o por la localidad de Las Minas desde Hellín.

3. RESEÑA BIBLIOGRAFICA

BELLON, H.; BIZON, G.; CALVO, J.P.; ELÍZAGA, E.; GAUDANT, J. y LÓPEZ-MARTÍNEZ, N. (1981). “Le volcan du Cerro del Monagrillo (Province de Murcia): âge radiométrique et corrélations avec les sédiments néogènes du basin de Hellín (Espagne)”. C. R. Acad. Sci. París, 292: 1035-1038.

ELÍZAGA, E. (1990). “Análisis de las facies y petrología de los depósitos lacustres de edad Neógeno superior. Albacete, España”. Tesis, Univ. Compl. Madrid, 216 pp.

ELÍZAGA, E. y CALVO, J.P. (1988). “Evolución sedimentaria de las cuencas lacustres neógenas de la Zona Prebética (Albacete, España). Relación, posición y efectos del vulcanismo durante la evolución”. Bol. Geol. Min., 99: 837-846.

RODRÍGUEZ PASCUA, M.A. (2001). “Paleosismicidad y sismotectónica de las cuencas lacustres neógenas del Prebético de Albacete”. Ins. Est. Albacetenses, Serie I, 123, 285 pp.

4. AUTOR DE DE LA PROPUESTA DEL PUNTO

F. López Olmedo
A. Diaz de Neira

5. OBSERVACIONES

FICHA RESUMEN DE PUNTOS DE INTERES GEOLOGICO Nº 11

DENOMINACION: VULCANISMO DE CALASPARRA

SITUACION

PROVINCIA	MUNICIPIO	PARAJE
MURCIA	CALASPARRA	VALLE DEL NIÑO

H. 1/200.000		H 1/50.000		COORDENADAS		
ELCHE	72	CALASPARRA	890	423370	612500	

CONTENIDO

Vulcanismo neógeno de carácter lamproítico afectando a depósitos miocenos del Tortoniense

TIPOS DE INTERES

POR SU CONTENIDO

	Bajo	Medio	Alto		Bajo	Medio	Alto
ESTRATIGRAFICO		X		MINERO			
PALEONTOLOGICO				MINERALOGICO			
TECTONICO				GEOMORFOLOGICO		X	
HIDROGEOLOGICO				GEOFISICO			
PETROLOGICO			X	GEOQUIMICO			
GEOTECNICO				MUSEOS Y COLEC.			
SEDIMENTOLOGICO	x			.....			

POR SU UTILIZACION

	Bajo	Medio	Alto		Bajo	Medio	Alto
TURISTICO	X			DIDACTICO			X
CIENTIFICO			X	ECONOMICO			

POR SU INFLUENCIA

LOCAL		REGIONAL	X	NACIONAL		INTERNACIONAL	

COMENTARIOS

1. CROQUIS DE SITUACION

2. DESCRIPCION DE SU ACCESIBILIDAD

Accesos buenos por carretera desde Calasparra .Antigua cantera situada con el cruce a la ermita de Nra. Sra. de la Esperanza

3. RESEÑA BIBLIOGRAFICA

BELLON, H.; BIZON, G.; CALVO, J.P.; ELÍZAGA, E.; GAUDANT, J. y LÓPEZ-MARTÍNEZ, N. (1981). “Le volcan du Cerro del Monagrillo (Province de Murcia): âge radiométrique et corrélations avec les sédiments néogènes du basin de Hellín (Espagne)”. C. R. Acad. Sci. París, 292: 1035-1038.

ELÍZAGA, E. (1990). “Análisis de las facies y petrología de los depósitos lacustres de edad Neógeno superior. Albacete, España”. Tesis, Univ. Compl. Madrid, 216 pp.

ELÍZAGA, E. y CALVO, J.P. (1988). “Evolución sedimentaria de las cuencas lacustres neógenas de la Zona Prebética (Albacete, España). Relación, posición y efectos del vulcanismo durante la evolución”. Bol. Geol. Min., 99: 837-846.

RODRÍGUEZ PASCUA, M.A. (2001). “Paleosismicidad y sismotectónica de las cuencas lacustres neógenas del Prebético de Albacete”. Ins. Est. Albacetenses, Serie I, 123, 285 pp.

4. AUTOR DE DE LA PROPUESTA DEL PUNTO

F. López Olmedo
A. Diaz de Neira

5. OBSERVACIONES